

**Memòria de la intervenció arqueològica al carrer de les
Tàpies, 13**

Districte Ciuta Vella

Barcelona (Barcelonès)

Codi: 059/17

Dates de la intervenció: 08-12 de Maig de 2017.

Expedient: K121-NB 2017/1-20258

Autora:



Inma Mesas Torronteras

Data de lliurament: Febrer 2019

ÍNDEX

Fitxa Tècnica

1.-Introducció.....	3
2.-Situació geogràfica.....	4
3.-Antecedents.....	5
4.-Metodologia.....	7
5.-Descripció dels treballs realitzats i resultats obtinguts.....	9
6.-Conclusions.....	13
7.-Bibliografia.....	15

Annex 1 - Planimetria

Annex 2 - Fitxes d'Unitats Estratigràfiques

Annex 3 – Inventari i Làmines de Material

Annex 4 - Inventari Fotogràfic

FITXA TÈCNICA

Nom del jaciment: Carrer de les Tàpies,13.

Codi de la intervenció: 059/17

Nº de referència de la resolució: K121-NB 2017/1-20258

Municipi: Barcelona

Comarca: Barcelonès

Coordenades: UTM31N- ETRS89

E (X): 430632,3 N (Y): 4580817,6

Alçada s.n.m: 5,48 msnm

Superfície avaluada: 6,17 m²

Tipus d'intervenció :

Preventiva X
Urgència
Investigació

Tipus d'activitat :

Excavació
Prospecció
Control X

Mostreig
Documentació
Tractament de restes

Cronologia: Baix medieval - Contemporani

Dates d'execució: 8 de Maig de 2017 – 12 de Maig de 2017

Promotor: ALMUDARRA S.L

Directors/es: Inma Mesas Torronteras

Redactors/es de la memòria: Inma Mesas Torronteras

Paraules clau: Seguiment arqueològic, Ciutat Vella

Resum: En aquesta memòria es descriuen els treballs de seguiment arqueològic realitzats al Carrer de les Tàpies, 13, de Barcelona amb motiu de la reforma de la planta baixa de la finca.

1. INTRODUCCIÓ

La present memòria fa referència als treballs arqueològics que es van realitzar a la finca número 13, del carrer de les Tàpies, al districte de Ciutat Vella, de la ciutat de Barcelona. **(Codi 059/17)**. La intervenció està motivada per les obres de rehabilitació de la planta baixa de la finca, situada en una Zona d'Interès Arqueològic.

Cal destacar que, l'actuació que presentem està precedida per la intervenció realitzada a la mateixa finca durant el mes de Juliol de l'any 2016, sota la direcció de Sergio Arroyo¹.

En aquella ocasió, es documentaren uns rebaixos efectuats sense control arqueològic i es realitzaren dos sondejos informatius. Va restar pendent, el rebaix d'una de les habitacions de l'edifici, sent aquest l'objectiu de la actuació que passem a descriure.

Els treballs arqueològics s'han portat a terme sota la direcció de l'arqueòloga Inma Mesas Torronteras, d'acord amb les corresponents resolucions de la Direcció General de Patrimoni Cultural de la Generalitat de Catalunya. El Servei d'Arqueologia i Paleontologia de la Generalitat de Catalunya i el Servei d'Arqueologia de l'ICUB han efectuat el control i supervisió dels treballs.

Aquesta intervenció ha estat encarregada i finançada per ALMUDARRA S.L, promotor de l'actuació, i es van executar entre els dies 8 i 12 de maig de 2017.

Els treballs continguts dins d'aquesta memòria s'han dut a terme segons les següents resolucions:

- Control arqueològic: del 8 al 12 de Maig de 2017, sota la direcció tècnica de l'arqueòloga Inmaculada Mesas Torronteras, segons resolució de la Direcció General del Patrimoni Cultural amb data de 8 de Maig de 2017. Expedient: K121 NB 2017/1-20258.

¹ N° de referència de la resolució: R/N 470 K121-NB-2016/1-17050. Codi de la intervenció: 070/16.

2.- SITUACIÓ GEOGRÀFICA

L'actuació arqueològica objecte d'aquesta memòria s'ha realitzat al districte de Ciutat Vella, concretament al carrer de les Tàpies, núm.13. (UTM31N- ETRS89 E (X): 430632,3 N (Y): 4580817,6)

Respecte a la ciutat romana aquesta zona es situa extramurs, prop d'una de les principals vies d'entrada a la ciutat. Respecte a la ciutat medieval està situada dins del perímetre de la muralla de mitjans del segle XIV, a pocs metres del monestir de Sant Pau del Camp.

Geològicament, es caracteritza per dipòsits d'origen col·luvial i edat pleistocena: argiles, llims i crostes. Aquests dipòsits cobreixen sediments terciaris: marges i sorrenques marines del bloc de Montjuïc i marges i arenes marines pliocenes, i aquests últims a la vegada cobreixen roques metasedimentàries paleozoiques: pissares, conglomerats, roques granítiques, sorrenques, dolomies, etc.

L'alçada inicial dels treballs respecte al nivell del mar fou de 5,48 metres, i l'alçada inferior 4,72 msnm.



Ortofoto amb l'indicació de l'àrea on s'ha executat la intervenció
Font: ICC 2017

3.- ANTECEDENTS

Aquest indret té un elevat interès històric, tant per les actuacions arqueològiques com per les notícies històriques. Pel que respecta a la zona on es va desenvolupar nostra actuació, destacar que històricament ha estat una àrea rural i poc poblada.

L'ocupació més antiga de la zona es situa entre el Neolític Antic i el Bronze Antic. Les troballes arqueològiques localitzades corresponen a estructures de caire domèstic, d'emmagatzematge i d'enterrament, i s'associen a assentaments de caràcter agrícola i ramader, establerts entre els actuals carrers de la Reina Amàlia, la Rambla del Raval, l'església de Sant Pau del Camp i els carrers Robador i Espalter.

Concretament a la intervenció del carrer Nou de la Rambla, 82-88, carrer de l'Estel, 2-2b, carrer de les Tàpies, 7-9, (<http://cartaarqueologica.bcn.cat/16>), així com també al mateix solar, a la intervenció de l'any 2006, (<http://cartaarqueologica.bcn.cat/1001>). Es documentaren evidències arqueològiques que es situen al Neolític Antic Evolucionat, amb diverses estructures de combustió relacionades amb processos productius i al Bronze Inicial, amb restes més escasses, disperses i de difícil interpretació. Al carrer de Sant Pau 87-97, (<http://cartaarqueologica.bcn.cat/758>), es van poder documentar estructures de l'Edat del Bronze, algun fogar i estructures disperses, i estrats amb materials ceràmics rodats.

Posteriorment, durant l'època romana, aquesta zona formarà part del *suburbium* de *Barcino*. Així i tot, la continuïtat ocupacional queda testimoniada per la troballa de nombrosos enterraments, datats a partir del segle II dC, articulats entorn a una de les vies principals d'accés a la ciutat, (fossilitzada a l'actual carrer de Sant Pau), així com també per l'existència d'una vil·la romana, datada entre els segles I-V dC, localitzada durant la intervenció al carrer de Sant Pau 87-97, (<http://cartaarqueologica.bcn.cat/758>).

Val a dir, que es mantindrà durant l'època medieval poc poblada, amb un paisatge d'horts, camins i rieres al voltant del monestir de Sant Pau de Camp, construcció benedictina fundada a l'any 900, que ha patit diverses remodelacions arquitectòniques i que fou declarat a l'any 1879 Bé Cultural d'Interès Nacional. (<http://cartaarqueologica.bcn.cat/1163>).

D'aquest moment, les evidències arqueològiques documentades corresponen a estructures de caire agrícola, que testimonien el caràcter rural dels voltants del monestir de Sant Pau del Camp. No serà fins a partir de la segona meitat del segle XIV quan aquest espai quedarà inclòs a la ciutat, amb la construcció d'un nou recinte emmurallat durant el regnat de Pere III el Cerimoniós. A partir d'aquest moment, començarà una lenta urbanització articulada a partir dels carrers Hospital, Tallers i Sant Pau, amb l'establiment de institucions religioses, i en menor mida, d'alguns gremis. Això no obstant, serà a partir del segle XVIII quan es produeix un notable increment urbanístic, degut a la incipient industrialització i a la immigració, que anirà en augment durant el segle XIX fins a l'actualitat.

Finalment destacar que, durant el mes de Juliol de l'any 2016, es va realitzar a l'edifici on s'ha desenvolupat nostra actuació, una intervenció arqueològica² que va permetre documentar murs, fonamentacions, un nivell agrícola i altres nivells d'època contemporània, així com també nivells de formació natural amb material baix medievals i romans, que reafirmen la continuïtat ocupacional de aquest indret.

² Sota la direcció de l'arqueòleg Sergio Arroyo (Codex SCCL). Codi de la intervenció: 070/16.

4.- METODOLOGIA

Els treballs arqueològics portats a terme en la intervenció objecte d'aquesta memòria, han consistit en el control de rebaix necessari per la reforma de la planta baixa de la finca.

Aquest seguiment ha consistit en la presència d'un arqueòleg durant el rebaix de un espai de 2,49 metres per 2,74 metres, amb mitjans manuals. La potència rebaixa ha estat de 0'76 metres. Un cop assolida la cota necessària per a l'execució del projecte, es va donar per finalitzat el rebaix. Cal destacar que, donat que no s'ha localitzat el terreny geològic, no es descarta la possibilitat que la estratigrafia existent per sota de la cota en la que es va donar per finalitzat el rebaix, contingui restes arqueològiques.

Durant la intervenció es van documentar un seguit d'estructures, d'època contemporània, relacionades amb la finca. A partir de la seva localització, es va realitzar la neteja i documentació de les mateixes, procedint al seu desmuntatge dins el mateix procés d'excavació arqueològica.

La metodologia aplicada al treball de camp va consistir en el sistema de registre estratigràfic de tradició anglosaxona, fonamentat en la utilització de fitxes d'Unitats Estratigràfiques (UE). Totes les evidències documentades en el decurs de la intervenció s'individualitzaren de forma correlativa en unitats a partir del número 401, donat que s'ha continuat amb la identificació de la zona controlada com a sector 400, establerta durant la intervenció que ens precedeix (070/16), a la mateixa finca.

El material arqueològic recuperat es va identificar amb les següents sigles: **059/17 - núm. d'Unitat Estratigràfica**. Les peces singulars, han estat individualitzades amb números correlatius, i han estat dibuixades i registrades fotogràficament.

Quant a la documentació fotogràfica s'ha utilitzat el format digital, de la qual s'adjunta una mostra significativa en aquesta memòria. Cadascuna d'aquestes s'ha individualitzat amb un número d'unitat i el codi de la intervenció.

Totes les estructures es van situar topogràficament a partir de les bases topogràfiques del parcel·lari municipal. La planimetria elaborada està formalitzada en format DIN, en E. 1:20, tant pel dibuix en planta de les estructures com per la secció. Tota la planimetria es troba acotada i presenta una caràtula amb el nom del jaciment, any, àrea, UE i l'autor com a elements identificadors bàsics.

5.- DESCRIPCIÓ DELS TREBALLS REALITZATS I RESULTATS OBTINGUTS

Exposem a continuació els resultats extrets del seguiment arqueològic subsidiari a les obres de reforma de la planta baixa de l'edifici situat al número 13 del carrer de les Tàpies del districte de Ciutat Vella (Barcelona), construït a l'any 1888. (Fitxa cadastral: 0150311/008).

L'actuació que ha estat sotmesa a control arqueològic s'ha realitzat la planta baixa de l'edifici, i ha consistit en el control del rebaix d'una de les estances, (Annex planimètric- Plànol 2), fins arribar a la cota necessària per executar la reforma dels baixos de la finca: 4,72 msnm.



Vista inicial des del sud-oest de la zona a rebaixar.

L'espai rebaixat, de 2,49 metres per 2,74 metres, estava definit per un envà (UE 402) aixecat amb maons i morter que amb la paret nord de la finca (UE 413), definia un àrea de 6,17 m². Es conservava un paviment de rajoles (UE 401) a una cota de 5'48 msnm, que correspon a la cota d'inici del rebaix. Descansava en un estrat (UE 403) format per sorres netes, interpretat com la preparació del paviment.



Vista des del nord-est del paviment de rajoles UE 401.

Sota, entre els 5,30 i 4,94 msnm, es va documentar una anivellació constructiva, (UE 407), formada per terra de matriu sorrenca, amb argila i restes de morter. Es lliurava a la fonamentació de la paret nord, (UE 411) i cobria un seguit d'estructures contemporànies a la construcció de l'edifici, que passem a descriure. (Annex planimètric-Plànol 3 i 4)



Travessa el subsòl de la habitació una claveguera de secció quadrangular, feta amb maons i morter, (UE 406). Discorre en sentit sud-nord. Es tracta d'una de les clavegueres originals de l'edifici, que actualment no estava en ús, i que possiblement aniria fins la fossa sèptica documentada a la intervenció precedent.

Vista des del nord-oest del claveguera UE 406.

A l'extrem nord presenta una inclinació de 0,04 metres, respecte a l'extrem sud. Just en aquest punt, presenta l'encaix, fet amb morter, d'un baixant de 0'22 m de diàmetre. A l'extrem sud, se li recolza un mur-tirant, (UE 408), realitzat amb maons i morter, que travessa en sentit sud-est / nord-oest el subsòl de l'habitació.

Al lateral est se li recolza un envà (UE 414) fet amb maons i morter, mentre que al lateral oest, concretament al punt de contacte amb la canalització UE 406, se li recolza una petita estructura (UE 412), a mode de reforç, feta també amb maons i morter.



Vista des del sud-est del mur UE 408.

Les estructures descrites es recolzen un estrat (UE 409) de matriu argilosa i color marró fosc, a excepció de la claveguera, ja que la rasa constructiva (UE 410) de la mateixa el tallava. També el tallava la rasa constructiva (UE 414) de la fonamentació (UE 411) de la paret nord (UE 413) de la finca.



Vista des del oest de les estructures contemporànies i de l'estrat UE 409.

Es tracta d'un estrat anterior al moment en que es construí l'edifici a l'any 1888. Entre el material recuperat en l'excavació d'aquest estrat destaca un fragment de ceràmica blava catalana de l'arracada, així com fragments de ceràmica pol·lícroma, possiblement de Mataró i de Can Falló, que ens situa la construcció de les estructures en un *terminus post quem* de mitjans del segle XVIII.

Per incompatibilitat amb el projecte constructiu es va procedir al desmuntatge de les estructures contemporànies, un cop finalitzada la documentació de les mateixes.

Es va donar per finalitzar el rebaix a 4,72 msnm, cota necessària per les tasques subordinades a les reformes dels baixos, restant estratigrafia arqueològica sense esgotar i sense documentar el nivell geològic, fet que ens impedeix afirmar l'existència d'estructures arqueològiques en cotes inferiors.



A l'esquerra, detall del recolzament del mur UE 408 a la fonamentació nord de l'edifici UE 411.
A la dreta, detall del recolzament del mur UE 408 a la claveguera UE 406.

6.- CONCLUSIONS

La intervenció arqueològica realitzada al carrer de les Tàpies 13, va consistir en el control del rebaix d'una habitació. Estava motivada per les obres de reforma de la planta baixa de l'edifici, i ve precedida per una actuació executada durant el mes de Juliol de l'any 2016, (070/16), durant la que es documentaren tot un seguit de rebaixos realitzats sense control arqueològic, així com també es van obrir dos sondejos informatius.

Val a dir, que es tracta d'una zona amb un alt risc arqueològic, tot i que ha estat històricament una zona poc urbanitzada. Les evidències més antigues es situen en època prehistòrica, moment del que s'han localitzat en diverses intervencions estructures relacionades a assentaments de caràcter rural. Posteriorment, ja en època romana, l'ocupació queda testimoniada com àrea de necròpolis entorn a una de les vies d'accés a la ciutat, així com també per l'existència d'una vil·la romana, datada entre els segles I-V dC. Fins a mitjans del segle XIV, aquest sector va restar exclòs del recinte emmurallat, sent una zona de marcat caràcter rural que envoltava el monestir de Sant Pau del Camp. Fou a partir d'aquest moment quan, inclosa dintre de nou recinte emmurallat, començarà un lenta urbanització, iniciada per l'establiment de edificis religiosos i corporatius. Tot i així, va ser durant el segle XVIII quan va experimentar un notable increment urbanístic i poblacional, degut a la incipient industrialització i a la immigració, que s'ha mantingut fins l'actualitat.

Els resultats obtinguts, malgrat que tan sols s'ha rebaixat una potència de 0,76 m en un espai de només 6,17 m², reafirmen les dades obtingudes tant en la intervenció precedent a la mateixa finca, com a d'altres a solars propers. En concret s'ha documentat, sota estructures contemporànies (paviment de rajoles, mur i claveguera de maons) un estrat arqueològic previ a la construcció de l'edifici, interpretat com a nivell agrícola. Entre el material recuperat destaquen produccions de mitjans-finals del segle XVIII, que ens permeten confirmar el caràcter agrícola i poc urbanitzat del sector proper al monestir de Sant Pau del Camp fins aquest moment.

Finalment destacar, que els treballs van assolir poca profunditat i en cap punt es va documentar el nivell geològic, fet que ens impedeix afirmar l'existència d'evidències arqueològiques així com tampoc la absència d'aquestes en cotes inferiors.

7.- BIBLIOGRAFIA

ARROYO, S. (2016): *Memòria de la intervenció arqueològica al carrer de les Tàpies, 13. Districte de Ciutat Vella. Barcelona. (Barcelonès) Codi: 070/16.* Inèdit

BACARIA, A.; PAGÈS, E.; PUIG, F. (1990): "Excavacions arqueològiques a l'entorn del monestir de Sant Pau del Camp", *Tribuna d'Arqueologia 1989 -1990*. Direcció General de Patrimoni Cultural, Barcelona, pàg. 149-151.

BORDAS, A (2006): *Informe final de la intervenció arqueològica realitzada al carrer Nou de la Rambla, 82-88, carrer de l'Estel, 2-2b, carrer de les Tàpies, 7-9. Ciutat Vella, Barcelona. Codi: 106/04.* Inèdit

DDAA (1984): *Gran Geografia Comarcal de Catalunya, El Barcelonès i el Baix Llobregat vol. VIII*, Enciclopèdia Catalana, Barcelona.

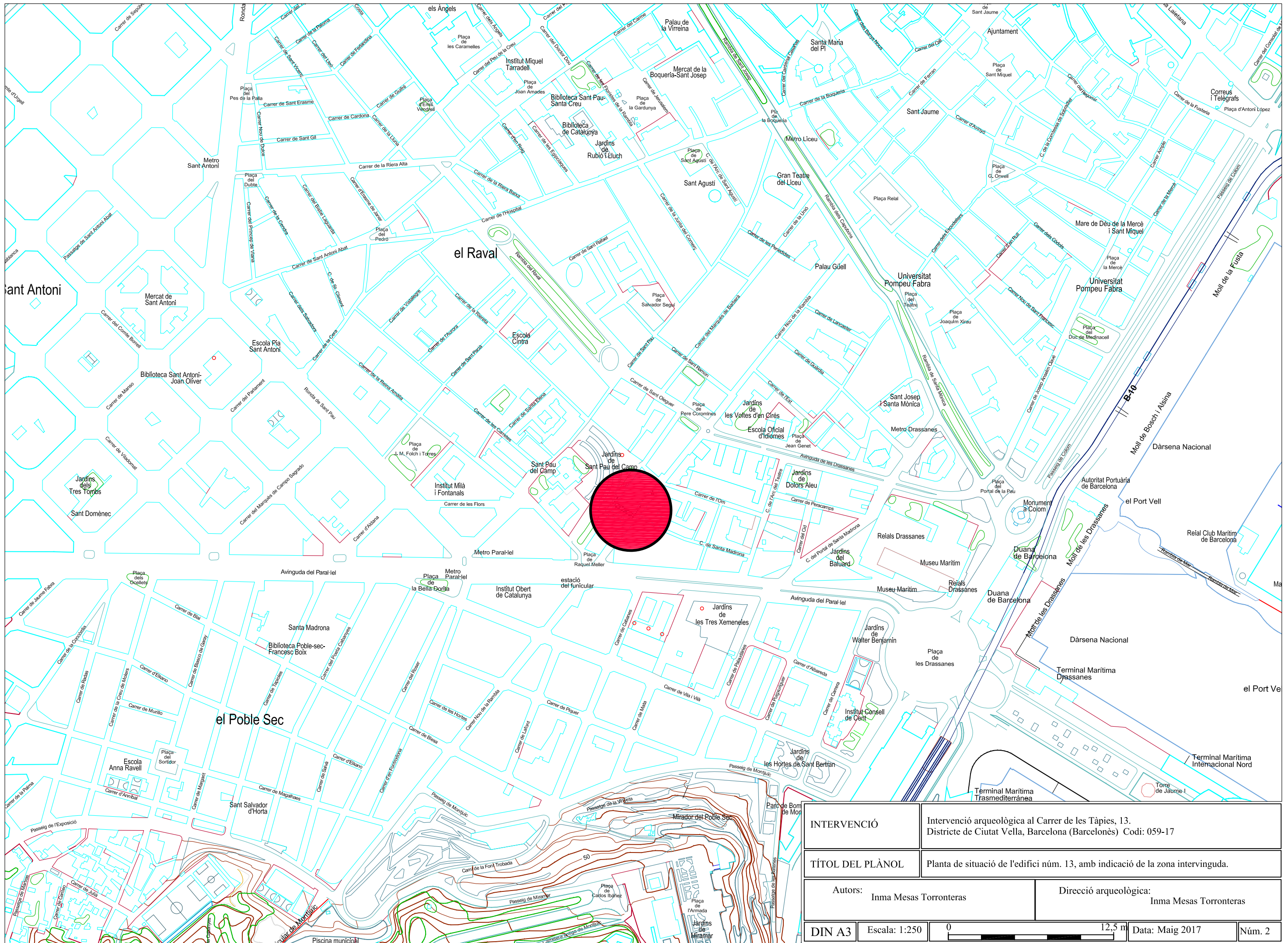
GARCIA, A.; GUÀRDIA, M. (1986): *Espai i societat a la Barcelona pre-industrial*. Edicions de la Magrana, Institut Municipal d'Història, Ajuntament de Barcelona. Barcelona.

GRINÓ, D. (2205): *Memòria de la intervenció arqueològica realitzada al carrer Nou de la Rambla, 82-88, carrer de l'Estel, 2-2b, carrer de les Tàpies, 7-9. Ciutat Vella, Barcelona. Codi: 286/05.* Inèdit

VVAA (2008): "Estudi del jaciment neolític de la Caserna de Sant Pau (Barcelona)", *Quaderns d'Arqueologia i Història de la ciutat de Barcelona, Quarhis, època II, 4*, Barcelona, pàg. 14-87.

ANNEX 1 - PLANIMETRIA

Num. Plan	Títol	Escala
1 UE	Planta de situació de l'edifici amb indicació de la zona intervinguda	1/5000
2 UE	Planta de situació de l'edifici amb indicació de la zona intervinguda	1/500
3 UE	Planta final de les estructures localitzades	1/20
4 UE	Secció A-A' de la zona rebaixada	1/20



INTERVENCIÓ	Intervenció arqueològica al Carrer de les Tàpies, 13. Districte de Ciutat Vella, Barcelona (Barcelonès) Codi: 059-17		
TÍTOL DEL PLÀNOL	Planta de situació de l'edifici núm. 13, amb indicació de la zona intervinguda.		
Autors:	Inma Mesas Torronteras	Direcció arqueològica:	Inma Mesas Torronteras
DIN A3	Escala: 1:250	0 12,5 m	Data: Maig 2017 Núm. 2



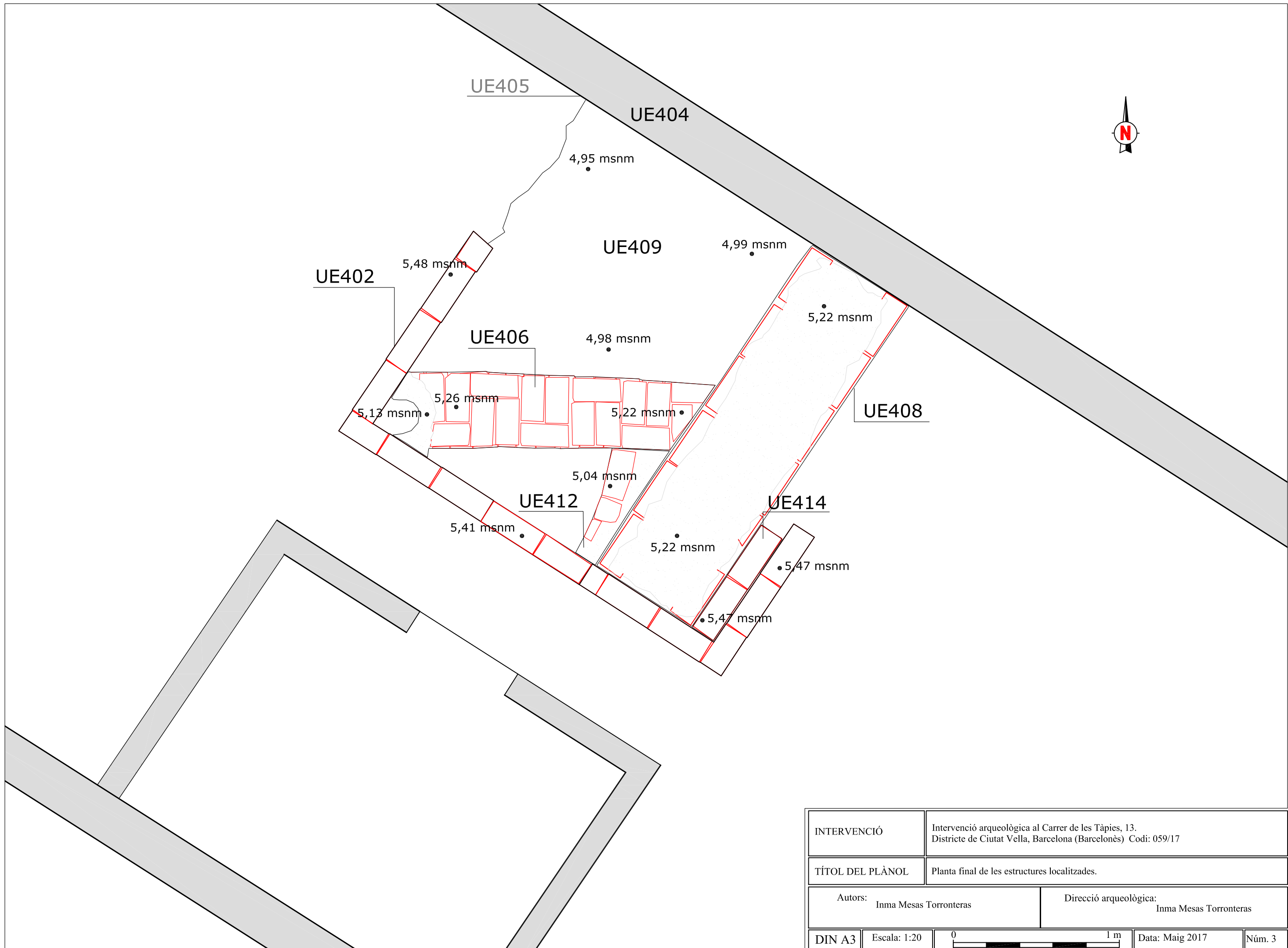
CARRER TAPIES

Zona
intervinguda

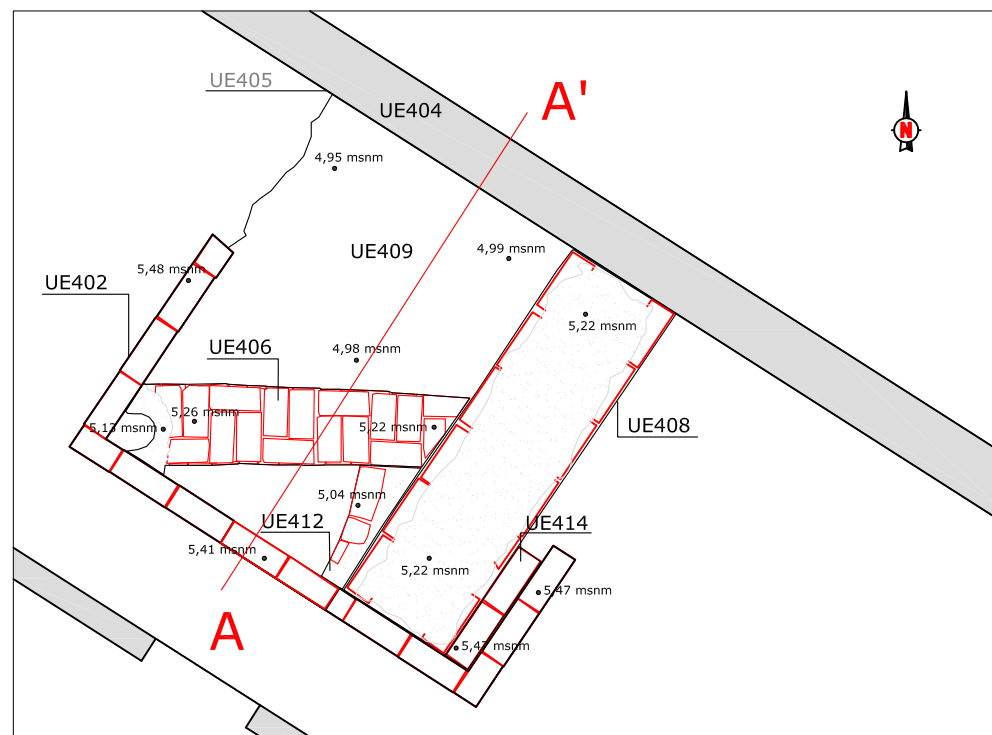
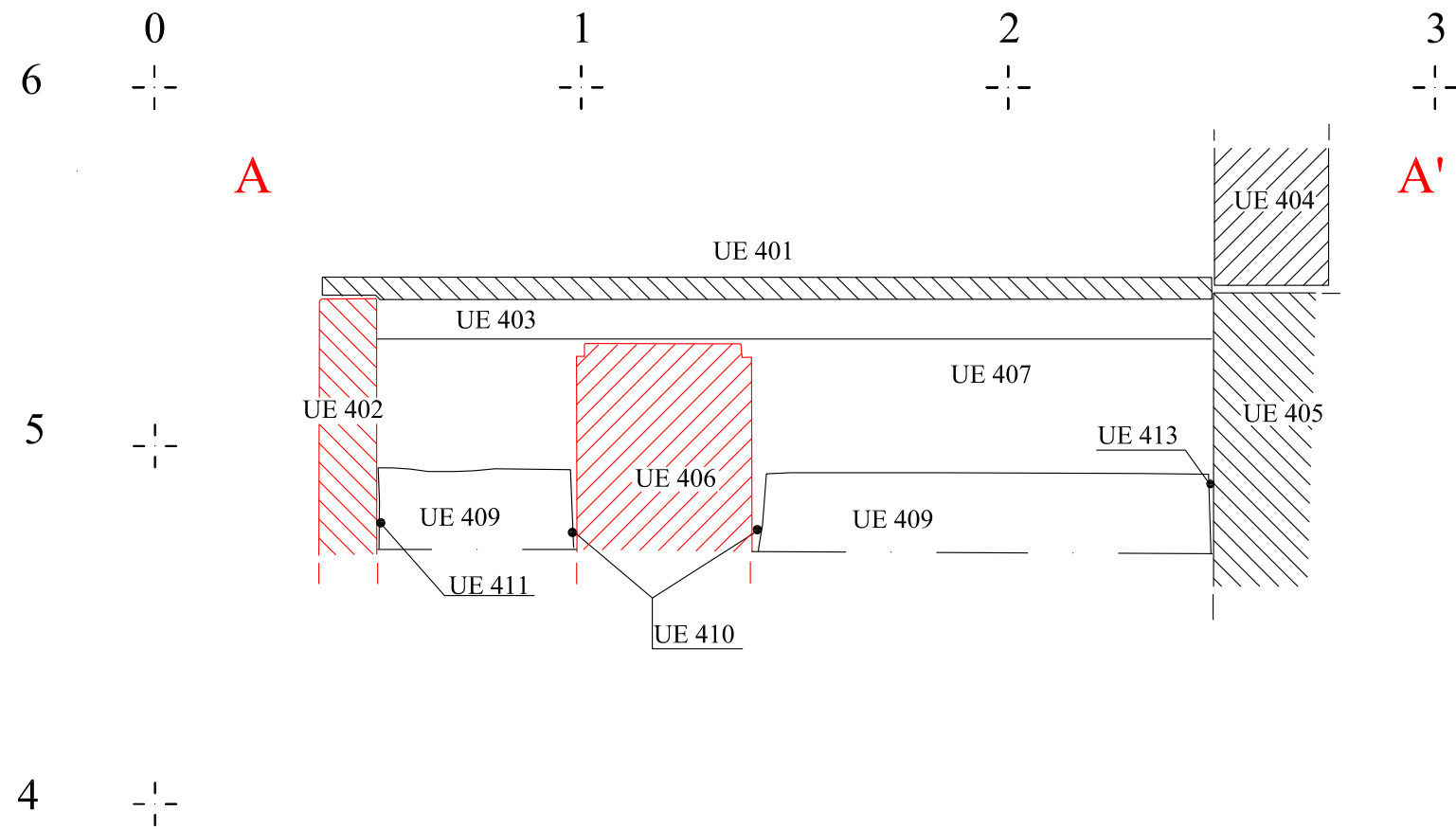
Edifici
núm.13


CARRER NOU DE LA RAMBLA

INTERVENCIÓ	Intervenció arqueològica al Carrer de les Tàpies, 13. Districte de Ciutat Vella, Barcelona (Barcelonès) Codi: 059-17		
TÍTOL DEL PLÀNOL	Planta de situació de l'edifici núm. 13, amb indicació de la zona intervinguda.		
Autors:	Inma Mesas Torronteras	Direcció arqueològica:	Inma Mesas Torronteras
DIN A3	Escala: 1:250	0 12,5 m	Data: Maig 2017 Núm. 2



INTERVENCIÓ	Intervenció arqueològica al Carrer de les Tàpies, 13. Districte de Ciutat Vella, Barcelona (Barcelonès) Codi: 059/17		
TÍTOL DEL PLÀNOL	Planta final de les estructures localitzades.		
Autors:	Inma Mesas Torronteras	Direcció arqueològica:	Inma Mesas Torronteras
DIN A3	Escala: 1:20	0 1 m	Data: Maig 2017 Núm. 3



INTERVENCIÓ	Intervenció arqueològica al Carrer de les Tàpies, 13. Districte de Ciutat Vella, Barcelona (Barcelonès) Codi: 059/17		
TÍTOL DEL PLÀNOL	Secció A-A' de la zona rebaixada.		
Autors: Inma Mesas Torronteras		Direcció arqueològica: Inma Mesas Torronteras	
DIN A3	Escala: 1:20	0  1 m	Data: Maig 2017 Núm. 4

**ANNEX 2 – INVENTARI FITXES D'UNITATS
ESTRATIGRÀFIQUES**

Definició UE	Textura	Composició	Sector <input type="checkbox"/>	Zona <input type="checkbox"/>	UE	401
Estructura	<input type="text"/>	Geològica	<input type="text"/>		Foto.	Plan.
Relacions Físiques	Color	Orgànica	<input type="text"/>		<input type="checkbox"/>	<input type="checkbox"/>
	<input type="text"/>	Artificial	<input type="text"/>		02	
Igual a			Datació	 criteri datació	03	
Cobreix	Cobert per		Interpretació	s.XIX <input type="text"/>	04	
Farceix	Farcit per		<input type="text"/>		06	
Talla	Tallat per		<input type="text"/>			
Es recolza	Se li recolza		<input type="text"/>			
402 403 413 414			<input type="text"/>			
Es lliura	Se li lliura		<input type="text"/>			
			Afecció Si <input type="checkbox"/>	No <input type="checkbox"/>	Tipus	
			<input type="text"/>			
			Cotes Superiors	5,48 msnm		
			Cotes Inferiors	5,42 msnm		

Definició UE	Textura	Composició	Sector <input type="checkbox"/>	Zona <input type="checkbox"/>	UE	402
Estructura	<input type="text"/>	Geològica	<input type="text"/>		Foto.	Plan.
Relacions Físiques	Color	Orgànica	<input type="text"/>		<input type="checkbox"/>	<input type="checkbox"/>
	<input type="text"/>	Artificial	<input type="text"/>		05	
Igual a			Datació	 criteri datació	06	
Cobreix	Cobert per		Interpretació	s.XIX <input type="text"/>	08	
Farceix	Farcit per		<input type="text"/>		09	
Talla	Tallat per		<input type="text"/>		10	
Es recolza	Se li recolza		<input type="text"/>		12	
411			<input type="text"/>		15	
Es lliura	Se li lliura		<input type="text"/>		16	
141	401 406 408 412		<input type="text"/>		18	
Es lliura	Se li lliura		<input type="text"/>			
	403 407		Afecció Si <input type="checkbox"/>	No <input type="checkbox"/>	Tipus	
			<input type="text"/>			
			Cotes Superiors			
			Cotes Inferiors			

Definició UE	Textura	Composició	Sector <input type="checkbox"/>	Zona <input type="checkbox"/>	UE	403
Estrat	Solta <input type="text"/>	Geològica	Sorra <input type="text"/>		Foto.	Plan.
Relacions Físiques	Color	Orgànica	<input type="text"/>		<input type="checkbox"/>	<input type="checkbox"/>
	Marró Clar <input type="text"/>	Artificial	<input type="text"/>		08	
Igual a			Datació	 criteri datació		
Cobreix	Cobert per		Interpretació	S.XIX <input type="text"/>		
Farceix	Farcit per		<input type="text"/>			
Talla	Tallat per		<input type="text"/>			
Es recolza	Se li recolza		<input type="text"/>			
406 408 412 407			<input type="text"/>			
Es lliura	Se li lliura		<input type="text"/>			
	401		Afecció Si <input type="checkbox"/>	No <input type="checkbox"/>	Tipus	
			<input type="text"/>			
			Cotes Superiors	5,42 msnm		
			Cotes Inferiors	5,30 msnm		

Definició UE	Textura	Composició	Sector <input type="checkbox"/>	Zona <input type="checkbox"/>	UE	404
Estructura	<input type="text"/>	Geològica	<input type="text"/>			
Relacions Físiques	Color	Orgànica	<input type="text"/>		Foto.	Plan.
	<input type="text"/>	Artificial	<input type="text"/>		<input type="text"/>	<input type="text"/>
Igual a		Datació	<input type="text"/>	Criteri datació	<input type="text"/>	<input type="text"/>
Cobreix	Cobert per	Interpretació	1888	<input type="text"/>	<input type="text"/>	<input type="text"/>
Farceix	Farcit per	Mur	<input type="text"/>			
Talla	Tallat per	Observacions	Paret nord de l'edifici. Realitzada en maçoneria.			
Es recolza	Se li recolza	Afecció Si <input type="checkbox"/>	No <input type="checkbox"/>	Tipus	<input type="text"/>	
405	401	Cotes Superiors				
Es lliura	Se li lliura	Cotes Inferiors <input type="text"/>				
		5,42 msnm				
					03	
					04	
					05	
					08	
					13	
					19	

Definició UE	Textura	Composició	Sector <input type="checkbox"/>	Zona <input type="checkbox"/>	UE	405
Estructura	<input type="text"/>	Geològica	<input type="text"/>			
Relacions Físiques	Color	Orgànica	<input type="text"/>		Foto.	Plan.
	<input type="text"/>	Artificial	<input type="text"/>		<input type="text"/>	<input type="text"/>
Igual a		Datació	<input type="text"/>	Criteri datació	<input type="text"/>	<input type="text"/>
Cobreix	Cobert per	Interpretació	1888	<input type="text"/>	<input type="text"/>	<input type="text"/>
Farceix	Farcit per	Fonamentació	<input type="text"/>			
Talla	Tallat per	Observacions	Fonamentació nord de l'edifici. Realitzada amb mortermitjançant la tècnica d'encofrat.			
Es recolza	Se li recolza	Afecció Si <input type="checkbox"/>	No <input type="checkbox"/>	Tipus	<input type="text"/>	
413	404	Cotes Superiors				
Es lliura	Se li lliura	Cotes Inferiors <input type="text"/>				
		5,42 msnm				
					13	
					19	

Definició UE	Textura	Composició	Sector <input type="checkbox"/>	Zona <input type="checkbox"/>	UE	406
Estructura	<input type="text"/>	Geològica	<input type="text"/>			
Relacions Físiques	Color	Orgànica	<input type="text"/>		Foto.	Plan.
	<input type="text"/>	Artificial	<input type="text"/>		<input type="text"/>	<input type="text"/>
Igual a		Datació	<input type="text"/>	Criteri datació	<input type="text"/>	<input type="text"/>
Cobreix	Cobert per	Interpretació	s.XIX	<input type="text"/>	<input type="text"/>	<input type="text"/>
Farceix	Farcit per	Clavaguera	<input type="text"/>			
Talla	Tallat per	Observacions	Realitzada amb maons i morter de calç.			
Es recolza	Se li recolza	Afecció Si <input type="checkbox"/>	No <input type="checkbox"/>	Tipus	<input type="text"/>	
410	408 412	Cotes Superiors				
Es lliura	Se li lliura	Cotes Inferiors <input type="text"/>				
		5,26 msnm				
					08	
					09	
					10	
					12	
					14	
					15	
					16	
					17	
					18	

Definició UE	Textura	Composició	Sector <input type="checkbox"/>	Zona <input type="checkbox"/>	UE	407
Estrat	Compacta	Geològica	Sorra argila			Foto. Plan.
Relacions Físiques	Color	Orgànica				09
	Marró	Artificial	morter			
Igual a		Datació	<input type="checkbox"/>	 criteri datació		
Cobreix	Cobert per	Interpretació	s. XIX			
409	403	Anivellació				
Farceix	Farcit per	Observacions				
Talla	Tallat per	Afecció Si	<input type="checkbox"/>	No	<input type="checkbox"/>	Tipus
		Cotes Superiors	5,30 msnm			
Es recolza	Se li recolza	Cotes Inferiors	4,94 msnm			
Es lliura	Se li lliura					
402 405						

Definició UE	Textura	Composició	Sector <input type="checkbox"/>	Zona <input type="checkbox"/>	UE	408
Estructura		Geològica				Foto. Plan.
Relacions Físiques	Color	Orgànica				08
		Artificial				09
Igual a		Datació	<input type="checkbox"/>	 criteri datació		
Cobreix	Cobert per	Interpretació	s.XIX			
	403	Mur				
Farceix	Farcit per	Observacions				
		Mur-tirant, realitzat amb maons i morter.				
Talla	Tallat per	Afecció Si	<input type="checkbox"/>	No	<input type="checkbox"/>	Tipus
Es recolza	Se li recolza	Cotes Superiors	5,22 msnm			
402 404 406 409	412 414	Cotes Inferiors	4,98 msnm			
Es lliura	Se li lliura					

Definició UE	Textura	Composició	Sector <input type="checkbox"/>	Zona <input type="checkbox"/>	UE	409
Estrat	Solta	Geològica	Argila			Foto. Plan.
Relacions Físiques	Color	Orgànica	Carbons			12
	Marró Fosc	Artificial	ceràmica			13
Igual a		Datació	<input type="checkbox"/>	 criteri datació		
Cobreix	Cobert per	Interpretació	finals s.XVIII			
	407	Anivellació				
Farceix	Farcit per	Observacions				
		Nivell agrícola, anterior a la construcció de l'edifici.				
Talla	Tallat per	Afecció Si	<input type="checkbox"/>	No	<input type="checkbox"/>	Tipus
Es recolza	Se li recolza	Cotes Superiors	4,99 msnm			
	410 411 413	Cotes Inferiors				
Es lliura	Se li lliura					
408 412						

Definició UE	Textura	Composició	Sector <input type="checkbox"/>	Zona <input type="checkbox"/>	UE	410	
Retall/Interestrat	<input type="text"/>	Geològica	<input type="text"/>		Foto.	Plan.	
Relacions Físiques	Color	Orgànica	<input type="text"/>		<input type="text"/>	<input type="text"/>	
	<input type="text"/>	Artificial	<input type="text"/>				
Igual a		Datació	<input type="text"/>	 criteri datació			<input type="text"/>
Cobreix	Cobert per	Interpretació	s. XIX	<input type="text"/>			
		Rasa constructiva					
Farceix	Farcit per	Observacions					
	406	<input type="text"/>					
Talla	Tallat per						
409							
Es recolza	Se li recolza	Afecció Si <input type="checkbox"/> No <input type="checkbox"/> Tipus <input type="text"/>					
Es lliura	Se li lliura	Cotes Superiors					
		Cotes Inferiors					

Definició UE	Textura	Composició	Sector <input type="checkbox"/>	Zona <input type="checkbox"/>	UE	411	
Retall/Interestrat	<input type="text"/>	Geològica	<input type="text"/>		Foto.	Plan.	
Relacions Físiques	Color	Orgànica	<input type="text"/>		<input type="text"/>	<input type="text"/>	
	<input type="text"/>	Artificial	<input type="text"/>				
Igual a		Datació	<input type="text"/>	 criteri datació			<input type="text"/>
Cobreix	Cobert per	Interpretació	s.XIX	<input type="text"/>			
		Rasa constructiva					
Farceix	Farcit per	Observacions					
	402	<input type="text"/>					
Talla	Tallat per						
409							
Es recolza	Se li recolza	Afecció Si <input type="checkbox"/> No <input type="checkbox"/> Tipus <input type="text"/>					
Es lliura	Se li lliura	Cotes Superiors					
		Cotes Inferiors					

Definició UE	Textura	Composició	Sector <input type="checkbox"/>	Zona <input type="checkbox"/>	UE	412	
Estructura	<input type="text"/>	Geològica	<input type="text"/>		Foto.	Plan.	
Relacions Físiques	Color	Orgànica	<input type="text"/>		08 09 10 11 12	<input type="text"/>	
	<input type="text"/>	Artificial	<input type="text"/>				
Igual a		Datació	<input type="text"/>	 criteri datació			<input type="text"/>
Cobreix	Cobert per	Interpretació	s.XIX	<input type="text"/>			
	403	Mur-reforç					
Farceix	Farcit per	Observacions					
		Muret situat entre la claveguera UE 406 i el mur-tirant UE 408. Realitzat amb maons i morter.					
Talla	Tallat per						
Es recolza	Se li recolza	Afecció Si <input type="checkbox"/> No <input type="checkbox"/> Tipus <input type="text"/>					
402 406 408 409		Cotes Superiors 5,04 msnm					
Es lliura	Se li lliura	Cotes Inferiors					

Definició UE	Textura	Composició	Sector <input type="checkbox"/>	Zona <input type="checkbox"/>	UE	413	
Retall/Interestrat	<input type="text"/>	Geològica	<input type="text"/>		Foto.	Plan.	
Relacions Físiques	Color	Orgànica	<input type="text"/>		<input type="text"/>	<input type="text"/>	
	<input type="text"/>	Artificial	<input type="text"/>				
Igual a		Datació	<input type="text"/>	Crteri datació			<input type="text"/>
Cobreix	Cobert per	Interpretació	s.XIX	<input type="text"/>			
		Trinxera de fonamentació					
Farceix	Farcit per	Observacions					
Talla	Tallat per	<input type="text"/>					
409							
Es recolza	Se li recolza	Afecció Si <input type="checkbox"/>	No <input type="checkbox"/>	Tipus	<input type="text"/>		
Es lliura	Se li lliura	Cotes Superiors	5,42 msnm		<input type="text"/>		
		Cotes Inferiors					

Definició UE	Textura	Composició	Sector <input type="checkbox"/>	Zona <input type="checkbox"/>	UE	414	
Estructura	<input type="text"/>	Geològica	<input type="text"/>		Foto.	Plan.	
Relacions Físiques	Color	Orgànica	<input type="text"/>		<input type="text"/>	<input type="text"/>	
	<input type="text"/>	Artificial	<input type="text"/>				
Igual a		Datació	<input type="text"/>	Crteri datació			<input type="text"/>
Cobreix	Cobert per	Interpretació	S.XIX	<input type="text"/>			
		Envà					
Farceix	Farcit per	Observacions					
Talla	Tallat per	Realitzat amb maons i morter					
Es recolza	Se li recolza	Afecció Si <input type="checkbox"/>	No <input type="checkbox"/>	Tipus	<input type="text"/>		
402 408		Cotes Superiors	5,47 msnm		<input type="text"/>		
Es lliura	Se li lliura	Cotes Inferiors					

ANNEX 3 –INVENTARI I LÀMINES DE MATERIAL

INVENTARI DE MATERIALS

Secció d'Arqueologia-Museu d'Història de la Ciutat

Num. Intervenció: 059/17

Jaciment: CARRER DE LES TÀPIES, 13

Districte
CIUTAT VELLA

Carrer
TÀPIES

Parcel.la
13

Data

Àrea:

Sector:

Àmbit:

UE: 409


Num.	Frag.	Class.	Def.Frag.	Tipo.	Tècnica	Pasta	Decoració		Acabats		Cronologia	Observacions
							Int.	Ext.	Int.	Ext.		
	1	14003	SF		TO	AO			VI			vidrat marró
	2	14003	SF							VI		vidrat verd
	1	14003	SF		TO	AO			VI	PC		vidrat verd
	1	14003	FO		TO	AO			VI	VI		vidrat marró
	1	14003	VO	CSC	TO	AO			VI	PC		vidrat marró
	2	14003	VO	OLL	TO	AO			VI	PC		conserven la nansa
	1	14003	VO	PAT	TO	AO			VI			vidrat marró
	1	14003	NA	POA	TO	AO				VI		vidrat marró
	1	14003	VO	SEV	TO	AO			VI			vidrat marró
	1	14102	FO		TO	AO			VI	VI		
	1	14103	SD	PAT	TO	AO			VI	VI		
1	1	14106	VO	PAT	TO	AO			VI	VI	f.s.XVIII	
	2	14300	FO		TO	AO			VI	VI		
	1	14300	SF		TO	AO			VI	VI		
	1	14300	FO	XOC	TO	AO			VI	VI		
	1	14306	SF		TO	AO				VI		
2	1	14306	VO	PAT	TO	AO			VI		2/2 s.XVIII-XIX	Possible producció de Can Falló.
3	1	14306	FO		TO	AO				VI	f.s.XVIII-XIX	Possible producció de Mataró.
	1	15000	PS	TPT	MO	AO	IN					

CATÀLEG DE MATERIALS DIBUIXATS

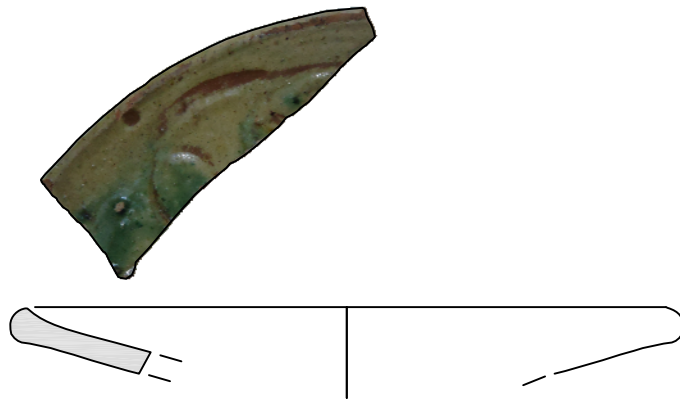
059/17-409-1: Vora de plat de Blanca i blava catalana, estil de l'arracada.

059/17-409-2: Vora de plat de vidrada policroma. Decoració en verd i marró sobre fons groc. Possible producció de Can Falló.

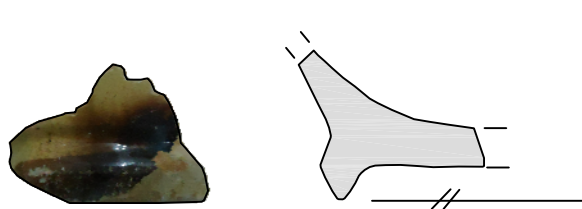
059/17-409-3: Fons indeterminat de vidrada policroma. Possible producció de Mataró.



059/17-409-1



059/17-409-2



059/17-409-3

0 5 cm

INTERVENCIÓ:

Carrer de les Tàpies, 13. Ciutat Vella. Barcelona. (059/17)

DIN A4

Escala: 1:2

ANNEX 3 – INVENTARI FOTOGRÀFIC

Carrer de les Tàpies, 13 (059/17)

Num. Foto

01

Descripció

Vista inicial des del sud-oest de la zona rebaixada.

UE

02

Descripció

Vista des del nord-est del paviment UE 401.

UE 401

03

Descripció

Detall del paviment al punt on es recolza a la paret nord de l'edifici.

UE 401 404

04

Descripció

vista frontal de la paret nord de l'edifici, UE 404.

UE 401 404

05

Descripció

Detall de l'envà UE 402.

UE 402 404

Carrer de les Tàpies, 13 (059/17)

Num. Foto

06

Descripció

Vista zenital de l'envà UE 414.

UE 401 402 414

07

Descripció

Detall del rebaix manual.

UE

08

Descripció

Vista des del sud-oest de l'estrat UE 403, i de les estructures UEs 406, 408 i 412.

UE 402 403 404 406 408 412

09

Descripció

Vista des de l'oest de l'estrat UE 407.

UE 402 406 407 408 412

10

Descripció

Vista des del nord de les estructures UEs 406 i 412.

UE 402 406 412

Carrer de les Tàpies, 13 (059/17)

Num. Foto

11

Descripció

Vista des del sud-est de l'estructura UE 408

UE 408 412

12

Descripció

Vista des del sud-oest de l'estrat UE 409.

UE 402 406 408 409 412

13

Descripció

Detall del recolzament del mur UE 408 a la fonamentació UE 405

UE 404 405 408 409

14

Descripció

Detall del recolzament del mur UE 408, a la claveguera UE 406.

UE 406 408

15

Descripció

Vista des del nord de la claveguera UE 406

UE 402 406

Carrer de les Tàpies, 13 (059/17)

Num. Foto

16

Descripció

Detall del recolzament de la claveguera UE 406, a l'envà UE 402.

UE 402 406

17

Descripció

Vista des del sud-oest del mur UE 408.

UE 406 408

18

Descripció

Detall del desmuntatge manual de la claveguera UE 406.

UE 402 406

19

Descripció

Vista des del sud-est de la zona rebaixada lliure d'estructures.

UE 404 405
